

TERMO DE ADJUDICAÇÃO

PREGÃO ELETRÔNICO N.º PE-006/2021 - SEDUC

OBJETO: CONTRATAÇÃO DE PRESTAÇÃO DE SERVIÇOS DE LOCAÇÃO DE VEÍCULOS, DESTINADOS A REALIZAÇÃO DO TRANSPORTE DOS ALUNOS DA REDE MUNICIPAL DE ENSINO, DESTE MUNICÍPIO, DE RESPONSABILIDADE DE SECRETARIA MUNICIPAL DE EDUCAÇÃO, ESPORTE, CIÊNCIA E TECNOLOGIA.

LICITANTE VENCEDOR:


EMPRESA: YELLOW RIVER EMPREENDIMENTOS EIRELI.

ENDEREÇO: AV. CEL. VIRGÍLIO TÁVORA, 1783, ANTÔNIO MIGUEL, ITAITINGA, CEARÁ.


CNPJ: 17.876.218/0001-07.

A Secretária Municipal de Educação do Município de Alto Santo, após o exame do processo, resolve **ADJUDICAR** o objeto da licitação a empresa na forma abaixo:


ROTA	ROTEIRO	ALUNOS		DISTANCIA DO PERCURSO (KM)	DISTANCIA POR DIA (KM)	MÉDIA MENSAL (KM)	ESTIMATIVA ANUAL (KM)	PREÇO KM	PREÇO GLOBAL
		MANHÃ	TARDE						
01	PARTINDO DA LOCALIDADE ASSENTAMENTO BAIXA NOVA (594548,00E - 9386671,00N), SEGUE PASSANDO PELO CIPÓEIRO (592795,00E - 9386777,00N), CHEGANDO A ESCOLA RÔMULO REMÍGIO (592830,00E - 9390448,00N) NA LOCALIDADE DE IPANEMA I, MUNICÍPIO DE ALTO SANTO-CE	35	0	7,90	15,80	347,60	3.476	7,45	25.896,20
02	PARTINDO DA LOCALIDADE ASSENTAMENTO BAIXA NOVA (594548,00E - 9386671,00N), SEGUE PASSANDO PELO TEDDÓSIO (588270,00E - 9387054,00N), SEGUE PASSANDO PELO CIPÓEIRO (592795,00E - 9386777,00N), CHEGANDO A ESCOLA RÔMULO REMÍGIO (592830,00E - 9390448,00N) NA	0	36	20,10	40,20	884,40	8.844	7,45	65.887,80



ROTA	ROTEIRO	ALUNOS		DISTANCIA DO PERCURSO (KM)	DISTANCIA POR DIA (KM)	MÉDIA MENSAL (KM)	ESTIMATIVA ANUAL (KM)	PREÇO KM	PREÇO GLOBAL
		MANHA	TARDE						
03	PARTINDO DA LOCALIDADE ASSENTAMENTO IPANEMA I (592830,00E - 9390448,00N), SEGUE PASSANDO PELA BAIXADA CACIMBA (595244,00E - 9392282,00N), SEGUE PASSANDO PELO IPANEMA II (598319,00E - 9391121,00N), SEGUE PASSANDO PELO FERRAZ (597894,00E - 9390494,00N), PASSANDO PELA ESCOLA E DEIXA ESSES ALUNOS, SEGUE INDO PARA A LAGOINHA (590710,00E - 9391178,00N), SEGUE INDO PARA A ESCOLA RÔMULO REMÍGIO (592830,00E - 9390448,00N) NA LOCALIDADE DE IPANEMA I, MUNICÍPIO DE ALTO SANTO-CE.	37	34	33,10	66,20	1.456,40	14.564	7,45	108.501,80
ROTA	ROTEIRO	ALUNOS		DISTANCIA DO PERCURSO (KM)	DISTANCIA POR DIA (KM)	MÉDIA MENSAL (KM)	ESTIMATIVA ANUAL (KM)	PREÇO KM	PREÇO GLOBAL
04	PARTINDO DA LOCALIDADE BAIXA DOS CABRAS (604813,00E - 9376832,00N), SEGUE PASSANDO PELA BOA VISTA (602047,00E - 9374610,00N), SEGUE PASSANDO PELA BOA FÉ (601425,00E - 9376403,00N), SEGUE PASSANDO PELO FORMIGUEIRO (598802,00E - 9378987,00N), SEGUE PASSANDO PELO RECREIO (595584,00E - 9381372,00N), SEGUE PASSANDO PELO JUCÁS (597080,00E - 9374582,00N), SEGUE PARA A ESCOLA	9	7	31,8	63,6	699,60	6.996	5,35	37.428,60



ROTA	ROTEIRO	ALUNOS		DISTANCIA DO PERCURSO (KM)	DISTANCIA POR DIA (KM)	MÉDIA MENSAL (KM)	ESTIMATIVA ANUAL (KM)	PREÇO KM	PREÇO GLOBAL
		MANHA	TARDE						
05	PARTINDO DA LOCALIDADE ASSENTAMENTO RIACHO SECO (589337.00E - 9377606.00N), SEGUE PASSANDO PELO EMBRULHADAS (596706.00 - 9376359.00), SEGUE PARA A ESCOLA MANDEL NOGUEIRA COSTA (597356.00E - 9373222.00N) NA LOCALIDADE DE BAIXA DA UMBURANA, MUNICÍPIO DE ALTO SANTO-CE.	27	0	13.20	26.40	580.80	5.808	6.11	35.486,88
06	PARTINDO DA LOCALIDADE BAIXA DA UMBURANA (597356.00E - 9373222.00N), SEGUE PASSANDO PELA CAATINGA GRANDE (600675.00E - 9370552.00N), SEGUE PASSANDO PELA ESCOLA, SEGUE PASSANDO PELO O SERROTE ESCURO (596813.00E - 9371461.00N), SEGUE PARA A ESCOLA MANDEL NOGUEIRA COSTA (597356.00E - 9373222.00N) NA LOCALIDADE BAIXA DA UMBURANA, MUNICÍPIO DE ALTO SANTO-CE.	3	2	21.6	43.20	950.40	9.504	4.20	39.916,80
07	PARTINDO DA LOCALIDADE SÍTIO PORÇÃO (573436.00E - 9396495.00N), SEGUE PASSANDO PELAS MARREAS	64	0	20.50	41	902	9.020	7.45	67.199,00




PREFEITURA DE
ALTO SANTO
Nosso Município Em Boas Mãos



ROTA	ROTEIRO	ALUNDS		DISTANCIA DO PERCURSO (KM)	DISTANCIA POR DIA (KM)	MÉDIA MENSAL (KM)	ESTIMATIVA ANUAL (KM)	PREÇO KM	PREÇO GLOBAL
		MANHA	TARDE						
	(573043.00 - 9397717.00N), SEGUE PASSANDO PELOS MORRINHOS (577938.00E - 9400577.00N), SEGUE PASSANDO PELA ESCOLA, SEGUE INDO PARA O CARVALHO (579393.00E - 9395421.00N), SEGUE PARA A ESCOLA LUIZ CÂNDIDO MACIEL (579300.00E - 9399631.00N), NA LOCALIDADE BATOQUE, MUNICÍPIO DE ALTO SANTO-CE.								
08	PARTINDO DA LOCALIDADE SÍTIO PORÇÃO (573436.00E-9396495.00N), SEGUE PASSANDO PELAS MARRECAS (573043.00-9397717.00N), SEGUE PASSANDO PELA VILA ORIENTE (578228.00E-9402781.00N), SEGUE PASSANDO PELO TABULEIRO DAS MOÇAS (576672.00E-9401531.00N), SEGUE PASSANDO PELOS MORRINHOS (577938.00E-9400577.00N), SEGUE PASSANDO PELA ESCOLA, SEGUE INDO PARA O CARVALHO (579393.00E-9395421.00N), SEGUE PARA A ESCOLA LUIZ CÂNDIDO MACIEL (579300.00E-9399631.00N), NA LOCALIDADE BATOQUE, MUNICÍPIO DE ALTO SANTO-CE.	0	59	32,80	65,60	1.443,20	14.432	7,40	106.796,80
ROTA	ROTEIRO	ALUNDS		DISTANCIA DO PERCURSO (KM)	DISTANCIA POR DIA (KM)	MÉDIA MENSAL (KM)	ESTIMATIVA ANUAL (KM)	PREÇO KM	PREÇO GLOBAL
MANHA	TARDE								
09	PARTINDO DA LOCALIDADE SÍTIO INGA (581905.00E-9389634.00N), SEGUE PASSANDO PELO ANDRÉ DIAS	39	24	20,10	40,20	884,40	8.844	7,45	65.887,80



ROTA	ROTEIRO	ALUNOS		DISTANCIA DO PERCURSO (KM)	DISTANCIA POR DIA (KM)	MÉDIA MENSAL (KM)	ESTIMATIVA ANUAL (KM)	PREÇO KM	PREÇO GLOBAL
		MANHA	TARDE						
	(581543,00-9401617,00N), SEGUE PASSANDO PELO VILGA (584034,00E-9402819,00N), SEGUE PASSANDO PELO ARÍSCO (580079,00E-9402676,00N), SEGUE PASSANDO PELA ESCOLA, SEGUE INDO PARA O CARVALHO (579393,00E-9395421,00N), SEGUE PARA A ESCOLA LUIZ CÂNDIDO MACIEL (579300,00E-9399631,00N), NA LOCALIDADE BATOQUE, MUNICÍPIO DE ALTO SANTO-CE.								
I	PARTINDO DA LOCALIDADE VILA ORIENTE (577763,00E-9401920,00N), SEGUE PARA A ESCOLA FRANCISCO CHAGAS MARTINS (566799,00E-9401565,00N), NA LOCALIDADE TABULEIRO DAS MOÇAS, MUNICÍPIO DE ALTO SANTO-CE.	26	0	8,40	16,80	369,60	3.696	6,45	23.839,20
II	PARTINDO DA LOCALIDADE CASTANHÃO (565535,00E-9395677,00N), SEGUE PASSANDO PELO POSTO UNIVERSAL (565364,00-9391819,00N), SEGUE PASSANDO PELO MOGI DOS CAMPOS (564782,00E-9390782,00N), SEGUE PASSANDO PELA PESQUEIRA (563299,00E-9388132,00N), SEGUE PASSANDO PELA ESCOLA, SEGUE PASSANDO PELA CAROBA (565473,00E-	25	0	16,50	33	726	7.260	5,35	38.841,00



ROTA	ROTEIRO	ALUNOS		DISTANCIA DO PERCURSO (KM)	DISTANCIA POR DIA (KM)	MÉDIA MENSAL (KM)	ESTIMATIVA ANUAL (KM)	PREÇO KM	PREÇO GLOBAL
		MANHA	TARDE						
12	9389811.DDN), SEGUE PARA A ESCOLA ALEXANDRINO DIÓGENES (564364.DDE-9389797.DDN), NA LOCALIDADE CAROBA, MUNICÍPIO DE ALTO SANTO-CE. PARTINDO DA SEDE (580999.DDE-9390249.DDN), SEGUE PASSANDO PELA TABORDA (582958.DD-9390396.DDN), SEGUE PASSANDO PELO JARDIM II (581770.DDE-9393713.DDN), SEGUE PASSANDO PELA ESCOLA CAZUZA BEZERRA (580696.DDE-9389917.DDN), SEGUE PASSANDO PELA ESCOLA U.M.C. (580773.DDE-9389502.DDN), SEGUE PASSANDO PELO TIBOLO (583555.DDE-9388693.DDN), SEGUE PASSANDO PELA JACOBINA (585282.DDE-9389323.DDN) SEGUE PARA A ESCOLA FRANCISCO NONATO FREIRE (581208.DDE-9390391.DDN), NA LOCALIDADE SEDE, MUNICÍPIO DE ALTO SANTO-CE.	46	0	26,50	53	1.166	11.660	6,19	72.175,40
ROTA	ROTEIRO	ALUNOS		DISTANCIA DO PERCURSO (KM)	DISTANCIA POR DIA (KM)	MÉDIA MENSAL (KM)	ESTIMATIVA ANUAL (KM)	PREÇO KM	PREÇO GLOBAL
TARDE	NOITE								
13	PARTINDO DA SEDE (580999.DDE-9390249.DDN), SEGUE PASSANDO PELO JARDIM II (581770.DDE-9393713.DDN), SEGUE PASSANDO PELA ESCOLA CAZUZA BEZERRA (580696.DDE-9389917.DDN), SEGUE PASSANDO PELA	30	28	19,40	38,80	853,60	8.536	6,19	52.837,84




ROTA	ROTEIRO	ALUNDS		DISTANCIA DO PERCURSO (KM)	DISTANCIA POR DIA (KM)	MÉDIA MENSAL (KM)	ESTIMATIVA ANUAL (KM)	PREÇO KM	PREÇO GLOBAL
		MANHA	TARDE						
	ESCOLA U.M.C. (580773.00E-9389502.00N), SEGUE PASSANDO PELO TIBOLO (583555.00E-9388693.00N), SEGUE PASSANDO PELA JACOBINA (585282.00E-9389323.00N) SEGUE PARA A ESCOLA FRANCISCO NONATO FREIRE (581208.00E-9390391.00N), NA LOCALIDADE SEDE, MUNICÍPIO DE ALTO SANTO-CE.								
14	PARTINDO DA LOCALIDADE LAGOA GRANDE (573706.00E-9401571.00N), SEGUE PARA TABULEIRO DAS MOÇAS (576694E-9401464.00N), SEGUE PARA A ESCOLA DO CABRITO, CONTINUA PARA O CABRITO I (569905.00E-9399930.00N), RETORNA PARA A ESCOLA VIRGÍLIO TÁVORA (571397.00E-9400458.00N), NA LOCALIDADE TABULEIRO DAS MOÇAS, MUNICÍPIO DE ALTO SANTO-CE.	21	0	15	30	660	6.600	6,09	40.194,00
15	PARTINDO DA LOCALIDADE LAGOA GRANDE (573706.00E-9401571.00N), SEGUE PARA BOM JESUS (570566.00E-9402216.00N), SEGUE PARA RECANTO (567780.00E-9400470.00N), SEGUE PARA CABRITO II (566852.00E-9397961.00N), SEGUE PARA CABRITO I (569905.00E-9399930.00N) SEGUE PARA A ESCOLA	0	29	24,50	49	1.078	10.780	6,09	65.650,20




ROTA	ROTEIRO	ALUNOS			DISTANCIA DO PERCURSO (KM)	DISTANCIA POR DIA (KM)	MÉDIA MENSAL (KM)	ESTIMATIVA ANUAL (KM)	PREÇO KM	PREÇO GLOBAL
		MANHA	TARDE							
16	PARTINDO DA LOCALIDADE BOM JESUS (571608,00E-9403857,00N), SEGUE PARA A ESCOLA DO BOM JESUS (570566,00E-9402216,00N), SEGUE PARA RECANTO (567775,00E-9399919,00N), SEGUE PARA A ESCOLA MARIA DO SOCORRO CABÓ (570566,00E-9402216,00N), NA LOCALIDADE BOM JESUS, MUNICÍPIO DE ALTO SANTO-CE.	26	0		20,50	41	902	9.020	5,09	45.911,80
ROTA	ROTEIRO	MANHA	TARDE	NOITE	DISTANCIA DO PERCURSO (KM)	DISTANCIA POR DIA (KM)	MÉDIA MENSAL (KM)	ESTIMATIVA ANUAL (KM)	PREÇO KM	PREÇO GLOBAL
17	PARTINDO DA LOCALIDADE CARAÚBAS (563888,00E-9398211,00N), SEGUE PARA A FAZENDA PADRE CÍCERO (565068,00E-9397528,00N), SEGUE PARA A FAZENDA SANTO ANTONIO (564781,00E-9397404,00N), SEGUE PARA A ESCOLA LIRA MAIA HOLANDA (565535,00E-9395677,00N), NA LOCALIDADE CASTANHÃO, MUNICÍPIO DE ALTO SANTO-CE.	12	11	11	6,90	13,80	303,60	3.036	4,10	12.447,60
ROTA	ROTEIRO	MANHA	TARDE	NOITE	DISTANCIA DO PERCURSO (KM)	DISTANCIA POR DIA (KM)	MÉDIA MENSAL (KM)	ESTIMATIVA ANUAL (KM)	PREÇO KM	PREÇO GLOBAL
18	PARTINDO DA LOCALIDADE PESQUEIRA (563299,00E-9388132,00N), SEGUE PARA A CAROBA (565475,00E-	18	19	15	19,50	39	858	8.580	4,99	42.814,20




ROTA	ROTEIRO	ALUNOS		DISTANCIA DO PERCURSO (KM)	DISTANCIA POR DIA (KM)	MÉDIA MENSAL (KM)	ESTIMATIVA ANUAL (KM)	PREÇO KM	PREÇO GLOBAL
		MANHA	TARDE						
	9389811.DDN), SEGUE PARA O MOGI DOS CAMPOS (564918.DDE-9390821.DDN), SEGUE PARA O BOQUEIRÃO DO CUNHA (563455.DDE-9394328.DDN), SEGUE PARA O CASTANHÃO VELHO (564564.DDE-9396263.DDN), SEGUE PARA A ESCOLA LIRA MAIA HOLANDA (565535.DDE-9395677.DDN), NA LOCALIDADE CASTANHÃO, MUNICÍPIO DE ALTO SANTO-CE.								
19	PARTINDO DA LOCALIDADE LAGOA GRANDE (573706.DDE-9401571.DDN), SEGUE PARA O CABRITO (569905.DDE-9399930.DDN), SEGUE PARA A ESCOLA LIRA MAIA HOLANDA (565535.DDE-9395677.DDN), NA LOCALIDADE CASTANHÃO, MUNICÍPIO DE ALTO SANTO-CE.	0	26	14	28	616	6.160	4,99	30.738,40
20	PARTINDO DA LOCALIDADE BOM JESUS (570566.DDE-9402216.DDN), SEGUE PARA RECANTO (567780.DDE-9400470.DDN), SEGUE PARA A ESCOLA LIRA MAIA HOLANDA (565535.DDE-9395677.DDN), NA LOCALIDADE CASTANHÃO, MUNICÍPIO DE ALTO SANTO-CE.	0	17	17,50	35	770	7.700	4,99	38.423,00
21	PARTINDO DA LOCALIDADE BAIXO	31	20	29,50	59	1.298	12.980	6,10	79.178,00




ROTA	ROTEIRO	ALUNDS		DISTANCIA DO PERCURSO (KM)	DISTANCIA POR DIA (KM)	MÉDIA MENSAL (KM)	ESTIMATIVA ANUAL (KM)	PREÇO KM	PREÇO GLOBAL
		MANHA	TARDE						
	GRANDE (597563.00E-9397393.00N), SEGUE PARA O LOGRADUORO (593706.00-9401932.00N), SEGUE PARA O ARMADOR (589481.00E-9394413.00N), SEGUE PARA A BAIXA DA PEDRA (593373.00E-9399245.00N), SEGUE PARA A ESCOLA JOÃO RODRIGUES TORRES (597665.00E-9397273.00N), NA LOCALIDADE BAIXO GRANDE, MUNICÍPIO DE ALTO SANTO-CE.								
22	PARTINDO DA LOCALIDADE BAIXO GRANDE (597563.00E-9397393.00N), SEGUE PARA A SUSSUARANA (607929.00-9396368.00N), SEGUE PARA BAIXINHA (593583.00E-9395258.00N), SEGUE PARA A ESCOLA JOÃO RODRIGUES TORRES (597665.00E-9397273.00N), NA LOCALIDADE BAIXO GRANDE, MUNICÍPIO DE ALTO SANTO-CE.	25	20	29.30	58.60	1.289,20	12.892	4,98	64.202,16
23	PARTINDO DA LOCALIDADE BATOQUE (579319.00E-9397749.00N), SEGUE PARA O INGÁ (581805.00E-9393634.00N), SEGUE PARA ANDRÉ DIAS (581443.00E-9401617.00N), SEGUE PARA VOLGA (584035.00E-9403011.00N), SEGUE PARA ARISCO (580079.00E-9402676.00N), SEGUE PARA VILA ORIENTE (578228.00-9402781.00N),	68	0	57,90	115,80	2.547,60	25.476	5,99	152.601,24



ROTA	ROTEIRO	ALUNOS		DISTANCIA DO PERCURSO (KM)	DISTANCIA POR DIA (KM)	MÉDIA MENSAL (KM)	ESTIMATIVA ANUAL (KM)	PREÇO KM	PREÇO GLOBAL
		MANHA	TARDE						
	TABULEIRO DAS MOÇAS (576694.00E-9401464.00N), SEGUE PARA LAGOA GRANDE (573706.00E-9401571.00N), SEGUE PARA MORRINHOS (577938.00E-9400577.00N), SEGUE PARA BATOQUE (579319.00E-9397749.00N), SEGUE PARA CARVALHO (579393.00E-9395421.00N), SEGUE PARA A ESCOLA FRANCISCO NONATO FREIRE (579266.00E-9399560.00N), NA LOCALIDADE SEDE, MUNICÍPIO DE ALTO SANTO-CE.								
24	PARTINOD DA LOCALIDADE BAIXO GRANDE (597665.00E-9397273.00N), SEGUE PARA A SUSSUARANA (602979.00E-9396368.00N), SEGUE PARA LOGRADURO (593703.00E-9401932.00N), SEGUE PARA BAIXA DA PEDRA (596743.00E-9398871.00N), SEGUE PARA ARMADOR (590200.00E-9396540.00N), SEGUE PARA CAJARANA - DADÁ (590106.00E-940363.00N), SEGUE PARA PAPA (581467.00E-9397877.00N), SEGUE PARA JUREMAL (585842.00E-9397709.00N), SEGUE PARA A ESCOLA FRANCISCO NONATO FREIRE (579266.00E-9399560.00N), NA LOCALIDADE SEDE, MUNICÍPIO DE ALTO SANTO-CE.	49	0	95,60	191,20	4.206,40	42.064	5,99	251.963,36
ROTA	ROTEIRO	ALUNOS		DISTANCIA DO PERCURSO (KM)	DISTANCIA POR DIA (KM)	MÉDIA MENSAL (KM)	ESTIMATIVA ANUAL (KM)	PREÇO KM	PREÇO GLOBAL
		MANHA	TARDE						




25	PARTINDO DA LOCALIDADE SÃO PEDRO (585471.00E-9377114.00N), SEGUE PARA IPÚ (585410.00E-9381622.00N), SEGUE PARA SÃO PAULO (581807.00E-9380706.00N), SEGUE PARA VÁRZEA DE BAIXO (581807.00E-9381707.00N), SEGUE PARA BATUQUIM (581804.00E-9384386.00N), SEGUE PARA INGAZEIRA (582907.00E-9384869.00N), SEGUE PARA LAGOA DOS BOIS (581963.00E-9385394.00N), SEGUE PARA CARAÚBAS (585317.00E-9384848.00N), SEGUE PARA CASA NOVA (581320.00E-9387225.00N), SEGUE PARA ESCOLA UMC (580673.00E-9389502.00N), SEGUE PARA ESCOLA CAZUZA BEZERRA (580696.00E-9389917.00N), SEGUE PARA A ESCOLA FRANCISCO NONATO FREIRE (579266.00E-9399560.00N). NA LOCALIDADE SEDE. MUNICÍPIO DE ALTO SANTO-CE.	38	0	38.65	77.30	1.700,60	17.006	5,99	101.865,94
ROTA	ROTEIRO	ALUNOS		DISTANCIA DO PERCURSO (KM)	DISTANCIA POR DIA (KM)	MÉDIA MENSAL (KM)	ESTIMATIVA ANUAL (KM)	PREÇO KM	PREÇO GLOBAL
		MANHA	TARDE						
26	PARTINDO DA LOCALIDADE BARRO VERMELHO (587289.00E-9384504.00N), SEGUE PARA SUSPIRO (590536.00E-9386036.00N), SEGUE PARA TEODÓSIO (588270.00E-9387057.00N), SEGUE PARA ESCOLA UMC (580673.00E-9389502.00N), SEGUE PARA ESCOLA CAZUZA BEZERRA (580696.00E-	04	0	20,90	41,80	919,60	9.196	4,20	38.623,20



ROTA	ROTEIRO	ALUNOS		DISTANCIA DO PERCURSO (KM)	DISTANCIA POR DIA (KM)	MÉDIA MENSAL (KM)	ESTIMATIVA ANUAL (KM)	PREÇO KM	PREÇO GLOBAL
		MANHA	TARDE						
27	PARTINDO DA LOCALIDADE BAIXA NOVA (594548.00E-9386671.00N), SEGUE PARA CIPDEIRO (592962.00E-9387805.00N), SEGUE PARA BAIXA VERDE (593851.00E-9390194.00N), SEGUE PARA IPANEMA II (598319.00E-9391121.00N), SEGUE PARA IPANEMA I (592830.00E-9390448.00N), SEGUE PARA A ESCOLA FRANCISCO NONATO FREIRE (579266.00E-9399560.00N), NA LOCALIDADE SEDE, MUNICÍPIO DE ALTO SANTO-CE.	0	31	31.80	63.60	1.399.20	13.992	6.10	85.351.20
28	PARTINDO DA LOCALIDADE BAIXA DA UMBURANA (597265.00E-9373124.00N), SEGUE PARA RIACHO SECO (589797.00E-9376988.00N), SEGUE PARA CHICO ENÉAS (579984.00E-9387161.00N), SEGUE PARA ESCOLA UMC (580673.00E-9339502.00N), SEGUE PARA A ESCOLA FRANCISCO NONATO FREIRE (579266.00E-9399560.00N), NA LOCALIDADE SEDE, MUNICÍPIO DE ALTO SANTO-CE.	29	0	33	66	1.452	14.520	6.10	88.572.00
ROTA	ROTEIRO	ALUNOS		DISTANCIA DO PERCURSO (KM)	DISTANCIA POR DIA (KM)	MÉDIA MENSAL (KM)	ESTIMATIVA ANUAL (KM)	PREÇO KM	PREÇO GLOBAL
		MANHA	TARDE						



29	PARTINDO DA SEDE (581025.00E-9390288.00N), SEGUE PARA CACIMBA DO CUNHA (570982.00E-9382662.00N), SEGUE PARA AGROVILA (576318.00E-9384618.00N), SEGUE PARA FLORESTA (578155.00E-9379267.00N), SEGUE PARA PEIXE GORRO (578783.00E-9382630.00N), SEGUE PARA CAJAZEIRAS (580900.00E-9378871.00N), SEGUE PARA EXTREMA (580327.00E-9384444.00N), SEGUE PARA AÇUDE NOVO (579606.00E-9386693.00N), SEGUE PARA ESCOLA UMC (580673.00E-9389502.00N), SEGUE PARA ESCOLA CAZUZA BEZERRA (580696.00E-9389917.00N), SEGUE PARA A ESCOLA FRANCISCO NONATO FREIRE (579266.00E-9399560.00N), NA LOCALIDADE SEDE. MUNICÍPIO DE ALTO SANTO-CE.	31	0	65.40	130.80	2.877.60	28.776	5.99	172.368,24
ROTA	ROTEIRO	ALUNOS		DISTANCIA DO PERCURSO (KM)	DISTANCIA POR DIA (KM)	MÉDIA MENSAL (KM)	ESTIMATIVA ANUAL (KM)	PREÇO KM	PREÇO GLOBAL
		MANHA	TARDE						
30	PARTINDO DA SEDE (581025.00E-9390288.00N), SEGUE PARA BARROCA FUNDA (576333.00E-9389452.00N), SEGUE PARA SAMBITO (571716.00E-9390290.00N), SEGUE PARA RIACHO DOS VEADOS (572455.00E-9386184.00N), SEGUE PARA SÍTIO BARRAGEM (574421.00E-9386194.00N), SEGUE PARA LAGOA DA SERRA (576160.00E-937594.00N), SEGUE PARA LAGOA DO MEIO (577860.00E-9388986.00N), SEGUE	33	0	32.9	65.8	1.477.6	14.476	6.10	88.303,60




PARA PATOS (579171.DOE-9389686.DDN). SEGUE PARA ESCOLA UMC (580673.DOE-9389502.DDN). SEGUE PARA ESCOLA CAZUZA BEZERRA (580696.DOE-9389917.DDN). SEGUE PARA A ESCOLA FRANCISCO NONATO FREIRE (579266.DOE-9399560.DDN). NA LOCALIDADE SEDE. MUNICIPIO DE ALTO SANTO-CE.									
VALOR GLOBAL									2.139.903,26


VALOR GLOBAL: R\$ 2.139.903,26 (DOIS MILHÕES CENTO E TRINTA E NOVE MIL NOVECENTOS E TRÊS REAIS E VINTE E SEIS CENTAVOS).

Assim, nos termos da legislação vigente, considerando o que dispõe o **PREGÃO ELETRÔNICO N.º PE-006/2021-SEDOC**, venho **ADJUDICAR** o objeto licitado a empresa supracitada, nos valores retro mencionados.

Alto Santo - Ce, 26 de Outubro de 2021.



Maria Geudir Gurgel Tavares
Secretária de Educação, Esporte, Ciência e Tecnologia
PREFEITURA MUNICIPAL DE ALTO SANTO




COMISSÃO PERMANENTE DE LICITAÇÃO

TERMO DE HOMOLOGAÇÃO

A Secretária de Educação, Esporte, Ciência e Tecnologia do Município de ALTO SANTO, no uso de suas atribuições legais, e, considerando haver a Comissão Permanente de Licitação cumprida todas as exigências do procedimento de licitação da Modalidade **PREGÃO ELETRÔNICO N.º PE-006/2021-SEDUC**, cujo objeto é **CONTRATAÇÃO DE PRESTAÇÃO DE SERVIÇOS DE LOCAÇÃO DE VEÍCULOS, DESTINADOS A REALIZAÇÃO DO TRANSPORTE DOS ALUNOS DA REDE MUNICIPAL DE ENSINO, DESTE MUNICÍPIO, DE RESPONSABILIDADE DE SECRETARIA MUNICIPAL DE EDUCAÇÃO, ESPORTE, CIÊNCIA E TECNOLOGIA**, veem **HOMOLOGAR** o presente processo administrativo de licitação, para que produza os efeitos legais e jurídicos.

Ao setor de Licitação para que se efetue a elaboração do Contrato da Empresa Adjudicada, constante no termo de adjudicação, datado de 26 de Outubro de 2021.

ALTO SANTO - CE, 26 de Outubro de 2021.



Maria Geudir Gurgel Tavares
Secretária de Educação, Esporte, Ciência e Tecnologia
PREFEITURA MUNICIPAL DE ALTO SANTO