



YELLOW BIVER EMPREENDIMENTOS EIRELI-EPP

AV. CEL VIRGILIO TAVORA 1783, ANTONIO MIGUEL
 ITAITINGA/CE – CEP: 61.880-000
 CNPJ: 17.876.218/0001-07 INSC. MUNICIPAL: 31584
 Email: yellowrentacar@hotmail.com
 FONE: (85) 33771693 / 99641-4732

À Comissão Permanente de Licitação

Prefeitura Municipal de Alto Santo /CE.

PREGÃO ELETRÔNICO N° PE-006/2021-seduc

DATA E HORA DE ABERTURA: 24/08/2021 às 09hs00min

BANCO: BANCO DO BRASIL AGENCIA N°: 4293-5 CONTA CORRENTE N°: 29484-4

DADOS REPRESENTANTE LEGAL:

KAIO MARCIO HOLANDA MARQUES, CPF. 670-985-503-10 RG. 2001010089968

END. AV B N° 200 CS 597 CONJ. JEREISSATI III PACATUBA CE NACIONALIDADE: BRASILEIRO

TEL. (85) 9.9641-4732

NATURALIDADE: CEARA

ESTADO CIVIL: CASADO

PROFISSÃO: EMPRESÁRIO

O objeto da presente licitação é a Constitui o objeto da presente licitação a *Contratação de serviços de locação de veículos, destinado a realização do transporte dos alunos da Rede Municipal de Ensino, deste município, de Responsabilidade de Secretaria Municipal de Educação, Esporte, Ciência e Tecnologia a tudo em conformidade com os requisitos, especificações das rotas e condições do edital e seus anexos.*

PROPOSTA DE PREÇO

ROTA	ROTEIRO	TIPO ESTRADA	MARCA	TIPO DE VEICULO	ALUNOS		DISTÂNCIA DO PERCURSO (KM)	DISTÂNCIA POR DIA (KM)	MÉDIA MENSAL (KM)	ESTIMATIVA ANUAL (KM)	VALOR DO KM	TOTAL
					MANHÃ	TARDE						
ROTA 1	Partindo da Localidade Assentamento Baixa Nova (594548,00E – 9386671,00N), segue passando pelo Cipoeiro (592795,00E – 9386777,00N), chegando a Escola Rômulo Remígio (592830,00E – 9390448,00N) na Localidade de Ipanema I, Município de Alto Santo-CE.	Terra	MERCEDES BENZ	ONIBUS	35	0	7.9	15.8	347.6	3.476,00	R\$ 7,45	R\$ 25.896,20
ROTA 2	Partindo da Localidade Assentamento Baixa Nova (594548,00E – 9386671,00N), segue passando pelo Teodósio (588270,00E – 9387054,00N), segue passando pelo Cipoeiro (592795,00E – 9386777,00N), chegando a Escola Rômulo Remígio (592830,00E – 9390448,00N) na Localidade de Ipanema I, Município de Alto Santo-CE.	TERRA	MERCEDES BENZ	ONIBUS	0	36	20.1	40.2	884.4	8.844,00	R\$ 7,45	R\$ 65.887,80






EMPREENDEIMENTOS EIRELI-EPP

AV. CEL VIRGILIO TAVORA 1783, ANTONIO MIGUEL
 ITAITINGA/CE – CEP: 61.880-000
 CNPJ: 17.876.218/0001-07 INSC. MUNICIPAL: 31584
 Email: yellowrentacar@hotmail.com
 FONE: (85) 33771693 / 99641-4732

ROTA	ROTEIRO	TIPO ESTRADA	MARCA	TIPO DE VEICULO	ALUNOS		DISTÂNCIA DO PERCURSO (KM)	DISTÂNCIA POR DIA (KM)	MÉDIA MENSAL (KM)	ESTIMATIVA ANUAL (KM)	VALOR DO KM	TOTAL
					MANHÃ	TARDE						
ROTA 3	Partindo da Localidade Assentamento Ipanema I (592830,00E – 9390448,00N), segue passando pela Baixa da Cacimba (595244,00E – 9392282,00N), segue passando pelo Ipanema II (598319,00E – 9391121,00N), segue passando pelo Ferraz (597894,00E – 9390494,00N), passando pela Escola e deixa esses alunos, segue indo para a Lagoinha (590710,00E – 9391178,00N), segue indo para a Escola Rômulo Remígio (592830,00E – 9390448,00N) na Localidade de Ipanema I, Município de Alto Santo-CE.	TERRA	MERCEDES BENZ	ONIBUS	37	34	33.1	66.2	1.456,40	14.564	R\$ 7,45	R\$ 108.501,80
ROTA 4	Partindo da Localidade Baixa dos Cabras (604813,00E – 9376832,00N), segue passando pela Boa Vista (602047,00E – 9374610,00N), segue passando pela Boa Fé (601425,00E – 9376403,00N), segue passando pelo Formigueiro (598802,00E – 9378987,00N), segue passando pelo Recreio (595584,00E – 9381372,00N), segue passando pelo Juca's (597080,00 – 9374582,00N), segue para a Escola Manoel Nogueira Costa (597356,00E – 9373222,00N) na Localidade Baixa da Uburana, Município de Alto Santo-CE.	TERRA	VOLKSWAGEM	KOMBI	9	7	31,8	63,6	699,6	6.996,00	R\$ 5,35	R\$ 37.428,60
ROTA 5												





EMPREENDEIMENTOS EIRELI-EPP

AV. CEL VIRGILIO TAVORA 1783, ANTONIO MIGUEL

ITAITINGA/CE – CEP: 61.880-000


CNPJ: 17.876.218/0001-07 INSC. MUNICIPAL: 31584

Email: yellowrentacar@hotmail.com

FONE: (85) 33771693 / 99641-4732

ROTA	ROTEIRO	TIPO ESTRADA	MARCA	MERCEDES BENZ	MICRO-ONIBUS	ALUNOS		DISTÂNCIA DO PERCURSO (KM)	DISTÂNCIA POR DIA (KM)	MÉDIA MENSAL (KM)	ESTIMATIVA ANUAL (KM)	VALOR DO KM	R\$
						MANHÃ	TARDE						
ROTA 6	Partindo da Localidade Assentamento Riacho Seco (589337,00E – 9377606,00N), segue passando pelo Embulhadas (596706,00 – 9376359,00), segue para a Escola Manoel Nogueira Costa (597356,00E – 9373222,00N) na Localidade de Baixa da Umburana, Município de Alto Santo-CE.	TERRA	MARCA	MERCEDES BENZ		27	0	13,2	26,4	580,8	5.808,00	R\$ 6,11	R\$ 35.486,88
	ROTEIRO	TIPO ESTRADA	MARCA	MERCEDES BENZ	MICRO-ONIBUS	ALUNOS		DISTÂNCIA DO PERCURSO (KM)	DISTÂNCIA POR DIA (KM)	MÉDIA MENSAL (KM)	ESTIMATIVA ANUAL (KM)	VALOR DO KM	TOTAL
	Partindo da Localidade Baixa da Umburana (597356,00E – 9373222,00N), segue passando pela Caatinga Grande (600675,00E – 9370552,00N), segue passando pela Escola, segue passando pelo o Serrote Escuro (596813,00E – 9371461,00N), segue para a Escola Manoel Nogueira Costa (597356,00E – 9373222,00N) na Localidade Baixa da Umburana, Município de Alto Santo-CE.	TERRA	FIAT		CARRO PEQUENO	3	2	21,6	43,2	950,4	9.504,00	R\$ 4,20	R\$ 39.916,80
ROTA 7	ROTEIRO	TIPO ESTRADA	MARCA	MERCEDES BENZ	MICRO-ONIBUS	ALUNOS		DISTÂNCIA DO PERCURSO (KM)	DISTÂNCIA POR DIA (KM)	MÉDIA MENSAL (KM)	ESTIMATIVA ANUAL (KM)	VALOR DO KM	TOTAL
	Partindo da Localidade Sítio Porção (573436,00E – 9396495,00N), segue passando pelas Marrecas (573043,00 – 9397717,00N), segue passando pelos Morrinhos (577938,00E – 9400577,00N), segue passando pela Escola, segue indo para o Carvalho (579393,00E – 9395421,00N), segue para a Escola Luiz Cândido Miaciel (579300,00E – 9399631,00N), na Localidade Batoque, Município de Alto Santo-CE.	TERRA E PAVIMENTO	MARCA	MERCEDES BENZ	ONIBUS	64	0	20,5	41	902	9.020,00	R\$ 7,45	R\$ 67.199,00
ROTA 8	ROTEIRO	TIPO ESTRADA	MARCA	MERCEDES BENZ	MICRO-ONIBUS	ALUNOS		DISTÂNCIA DO PERCURSO (KM)	DISTÂNCIA POR DIA (KM)	MÉDIA MENSAL (KM)	ESTIMATIVA ANUAL (KM)	VALOR DO KM	TOTAL





YELLOW RIVER EMPREENDIMENTOS EIRELI-EPP

AV. CEL VIRGILIO TAVORA 1783, ANTONIO MIGUEL
 ITAITINGA/CE – CEP: 61.880-000
 CNPJ: 17.876.218/0001-07 INSC. MUNICIPAL: 31584
 Email: yellowrentacar@hotmail.com
 FONE: (85) 33771693 / 99641-4732

ROTA	ROTEIRO	TIPO ESTRADA	MARCA	TIPO DE VEICULO	ALUNOS		DISTÂNCIA DO PERCURSO (KM)	DISTÂNCIA POR DIA (KM)	MÉDIA MENSAL (KM)	ESTIMATIVA ANUAL (KM)	VALOR DO KM	TOTAL
					MANHÃ	TARDE						
9	Partindo da Localidade Sítio Porção (573436,00E-9396495,00N), segue passando pelas Marrecas (573043,00-9397717,00N), segue passando pela Vila Oriente (578228,00E-9402781,00N), segue passando pelo Tabuleiro das Moças (576672,00E-9401531,00N), segue passando pelos Morrinhos (577938,00E-9400577,00N), segue passando pela Escola, segue indo para o Carvalho (579393,00E-9395421,00N), segue para a Escola Luiz Cândido Maciel (579300,00E-9399631,00N), na Localidade Batoque, Município de Alto Santo-CE.	TERRA E PAVIMENTO	MERCEDES BENZ	ONIBUS	0	59	32,8	65,6	1.443,20	14.432,00	R\$ 7,40	R\$ 106.796,80
10	Partindo da Localidade Sítio Inga (581905,00E-9389634,00N), segue passando pelo André Dias (581543,00-9401617,00N), segue passando pelo Yolga (584034,00E-9402819,00N), segue passando pelo Arisco (580079,00E-9402676,00N), segue passando pela Escola, segue indo para o Carvalho (579393,00E-9395421,00N), segue para a Escola Luiz Cândido Maciel (579300,00E-9399631,00N), na Localidade Batoque, Município de Alto Santo-CE.	TERRA E PAVIMENTO	MERCEDES BENZ	ONIBUS	39	24	20,1	40,2	884,4	8.844,00	R\$ 7,45	R\$ 65.887,80
11	Partindo da Localidade Vila Oriente (577763,00E-9401920,00N), segue para a Escola Francisco Chagas Martins (566799,00E-9401565,00N), na Localidade Tabuleiro das Moças, Município de Alto Santo-CE.	TERRA	MERCEDES BENZ	MICRO-ONIBUS	26	0	8,4	16,8	369,6	3.696,00	R\$ 6,45	R\$ 23.839,20





EMPREENDEIMENTOS EIRELI-EPP

AV. CEL VIRGILIO TAVORA 1783, ANTONIO MIGUEL
 ITAITINGA/CE – CEP: 61.880-000
 CNPJ: 17.876.218/0001-07 INSC. MUNICIPAL: 31584
 Email: yellowrentacar@hotmail.com
 FONE: (85) 33771693 / 99641-4732

ROTA	ROTEIRO	TIPO ESTRADA	MARCA	TIPO DE VEICULO	ALUNOS		DISTÂNCIA DO PERCURSO (KM)	DISTÂNCIA POR DIA (KM)	MÉDIA MENSAL (KM)	ESTIMATIVA ANUAL (KM)	VALOR DO KM	TOTAL
					MANHÃ	TARDE						
ROTA 12	Partindo da Localidade Castanhão (565535,00E-9395677,00N), segue passando pelo Posto Universal (565364,00-9391819,00N), segue passando pelo Mogi dos Campos (564782,00E-9390782,00N), segue passando pela Pesqueira (563299,00E-9388132,00N), segue passando pela Escola, segue passando pela Caroba (565473,00E-9389811,00N), segue para a Escola Alexandrino Diógenes (564364,00E-9389797,00N), na Localidade Caroba, Município de Alto Santo-CE.	TERRA E PAVIMENTO	MERCEDES BENZ	MICRO-ONIBUS	25	0	16,5	33	726	7.260,00	R\$ 5,35	R\$ 38.841,00
ROTA 13	Partindo da Sede (580999,00E-9390249,00N), segue passando pela Taborada (582958,00-9390396,00N), segue passando pelo Jardim II (581770,00E-9393713,00N), segue passando pela Escola Cazuzu Bezerra (580696,00E-9389917,00N), segue passando pela Escola U.M.C. (580773,00E-9389502,00N), segue passando pelo Tibolo (583555,00E-9388693,00N), segue passando pela Jacobina (585282,00E-9389323,00N) segue para a Escola Francisco Nonato Freire (581208,00E-9390391,00N), na Localidade Sede, Município de Alto Santo-CE.	TERRA E PAVIMENTO	MERCEDES BENZ	ONIBUS	46	0	26,5	53	1.166,00	11.660,00	R\$ 6,19	R\$ 72.175,40
ROTA 13	ROTEIRO	TIPO ESTRADA	MARCA	TIPO DE VEICULO	ALUNOS		DISTÂNCIA DO PERCURSO (KM)	DISTÂNCIA POR DIA (KM)	MÉDIA MENSAL (KM)	ESTIMATIVA ANUAL (KM)	VALOR DO KM	TOTAL
					TARDE	NOITE						
	Partindo da Sede (580999,00E-9390249,00N), segue passando pelo Jardim II (581770,00E-9393713,00N), segue passando pela Escola Cazuzu Bezerra (580696,00E-9389917,00N), segue passando pela Escola U.M.C. (580773,00E-9389502,00N), segue passando pelo Tibolo (583555,00E-9388693,00N), segue passando pela Jacobina (585282,00E-9389323,00N) segue para a Escola Francisco Nonato Freire (581208,00E-9390391,00N), na Localidade Sede, Município de Alto Santo-CE.	TERRA E PAVIMENTO	MERCEDES BENZ	ONIBUS	30	28	19,4	38,8	853,6	8.536,00	R\$ 6,19	R\$ 52.837,84
ROTA 14	ROTEIRO	TIPO ESTRADA	MARCA	TIPO DE VEICULO	ALUNOS		DISTÂNCIA DO PERCURSO (KM)	DISTÂNCIA POR DIA (KM)	MÉDIA MENSAL (KM)	ESTIMATIVA ANUAL (KM)	VALOR DO KM	TOTAL
					TARDE	NOITE						



F




EMPREENDEIMENTOS EIRELI-EPP

AV. CEL VIRGILIO TAVORA 1783, ANTONIO MIGUEL
 ITAITINGA/CE – CEP: 61.880-000
 CNPJ: 17.876.218/0001-07 INSC. MUNICIPAL: 31584
 Email: yellowrentacar@hotmail.com
 FONE: (85) 33771693 / 99641-4732

ROTA	ROTEIRO	TIPO ESTRADA	TIPO DE VEICULO	MARCA	MERCEDES BENZ	MICO-ONIBUS	ALUNOS		DISTÂNCIA DO PERCURSO (KM)	DISTÂNCIA POR DIA (KM)	MÉDIA MENSAL (KM)	ESTIMATIVA ANUAL (KM)	VALOR DO KM	R\$	TOTAL
							TARDE	NOITE							
ROTA 15	Partindo da Localidade Lagoa Grande (573706,00E-9401571,00N), segue para Tabuleiro das Moças (576694E-9401464,00N), segue para a Escola do Cabrito, continua para o Cabrito I (569905,00E-9399930,00N), retorna para a Escola Virgílio Távora (571397,00E-9400458,00N), na Localidade Tabuleiro das Moças, Município de Alto Santo-CE.	TERRA					21	0	15	30	660	6.600	R\$ 6,09	R\$ 40.194,00	
		TIPO ESTRADA	MARCA			TIPO DE VEICULO	ALUNOS	NOITE	DISTÂNCIA DO PERCURSO (KM)	DISTÂNCIA POR DIA (KM)	MÉDIA MENSAL (KM)	ESTIMATIVA ANUAL (KM)	VALOR DO KM	TOTAL	
		TERRA	MERCEDES BENZ	ONIBUS			0	29	24,5	49	1.078,00	10.780,00	R\$ 6,09	R\$ 65.650,20	
ROTA 16	Partindo da Localidade Lagoa Grande (573706,00E-9401571,00N), segue para Bom Jesus (570566,00E-9402216,00N), segue para Recanto (567780,00E-9400470,00N), segue para Cabrito II (566852,00E-9397961,00N), segue para Cabrito I (569905,00E-9399930,00N) segue para a Escola Virgílio Távora (571397,00E-9400458,00N), na Localidade Cabrito, Município de Alto Santo-CE.	TIPO ESTRADA	MARCA			TIPO DE VEICULO	ALUNOS	NOITE	DISTÂNCIA DO PERCURSO (KM)	DISTÂNCIA POR DIA (KM)	MÉDIA MENSAL (KM)	ESTIMATIVA ANUAL (KM)	VALOR DO KM	TOTAL	
		TERRA	MERCEDES BENZ	MICO-ONIBUS			26	0	20,5	41	902	9.020,00	R\$ 5,09	R\$ 45.911,80	
ROTA 17	Partindo da Localidade Carauabas (563888,00E-9398211,00N), segue para a Fazenda Padre Cícero (565068,00E-9397528,00N), segue para a Fazenda Santo Antonio (564781,00E-9397404,00N), segue para a Escola Lira Maia Holanda (565535,00E-9395677,00N), na Localidade Castanhão, Município de Alto Santo-CE.	TIPO ESTRADA	TIPO DE VEICULO	MARCA		ALUNOS	TARDE	NOITE	DISTÂNCIA DO PERCURSO (KM)	DISTÂNCIA POR DIA (KM)	MÉDIA MENSAL (KM)	ESTIMATIVA ANUAL (KM)	VALOR DO KM	TOTAL	
		TERRA E PAVIMENTO	VAN	MERCEDES BENZ			12	11	6,9	13,8	303,6	3.036,00	R\$ 4,10	R\$ 12.447,60	
ROTA 18	Partindo da Localidade Lagoa Grande (573706,00E-9401571,00N), segue para Tabuleiro das Moças (576694E-9401464,00N), segue para a Escola do Cabrito, continua para o Cabrito I (569905,00E-9399930,00N), retorna para a Escola Virgílio Távora (571397,00E-9400458,00N), na Localidade Tabuleiro das Moças, Município de Alto Santo-CE.	TIPO ESTRADA	TIPO DE VEICULO	MARCA		ALUNOS	TARDE	NOITE	DISTÂNCIA DO PERCURSO (KM)	DISTÂNCIA POR DIA (KM)	MÉDIA MENSAL (KM)	ESTIMATIVA ANUAL (KM)	VALOR DO KM	TOTAL	
		TERRA													





EMPREENDEIMENTOS EIRELI-EPP

AV. CEL VIRGILIO TAVORA 1783, ANTONIO MIGUEL

ITAITINGA/CE – CEP: 61.880-000

CNPJ: 17.876.218/0001-07 INSC. MUNICIPAL: 31584

Email: yellowrentacar@hotmail.com

FONE: (85) 33771693 / 99641-4732

ROTA	ROTEIRO	TIPO ESTRADA	TIPO DE VEICULO	MARCA	ALUNOS			DISTÂNCIA DO PERCURSO (KM)	DISTÂNCIA POR DIA (KM)	MÉDIA MENSAL (KM)	ESTIMATIVA ANUAL (KM)	VALOR DO KM	TOTAL
					MANHÃ	NOITE	NOITE						
19	Partindo da Localidade Vila Pesqueira (563299,00E-9388132,00N), segue para a Caroba (565475,00E-9389811,00N), segue para o Mogi dos Campos (564918,00E-9390821,00N), segue para o Boqueirão do Cunha (563455,00E-9394328,00N), segue para o Castanhão Velho (564564,00E-9396263,00N), segue para a Escola Lira Maia Holanda (565535,00E-9395677,00N), na Localidade Castanhão, Município de Alto Santo-CE.	TERRA E PAVIMENTO	MICRO-ONIBUS	MERCEDES BENZ	18	19	15	19,5	39	858	8.580,00	R\$ 4,99	R\$ 42.814,20
20	Partindo da Localidade Lagoa Grande (573706,00E-9401571,00N), segue para o Cabrito (569905,00E-9399930,00N), segue para a Escola Lira Maia Holanda (565535,00E-9395677,00N), na Localidade Castanhão, Município de Alto Santo-CE.	TERRA E PAVIMENTO	MICRO-ONIBUS	MERCEDES BENZ	0	26		14	28	616	6.160	R\$ 4,99	R\$ 30.738,40
21	Partindo da Localidade Bom Jesus (570566,00E-9402216,00N), segue para Recanto (567780,00E-9400470,00N), segue para a Escola Lira Maia Holanda (565535,00E-9395677,00N), na Localidade Castanhão, Município de Alto Santo-CE.	TERRA E PAVIMENTO	MICRO-ONIBUS	MERCEDES BENZ	0	17		17,5	35	770	7.700	R\$ 4,99	R\$ 38.423,00
22	Partindo da Localidade Baixo Grande (597563,00E-9397393,00N), segue para o Logradouro (593706,00E-9401932,00N), segue para o Armador (589481,00E-9394413,00N), segue para a Baixa da Pedra (593373,00E-9399245,00N), segue para a Escola João Rodrigues Torres (597665,00E-9397273,00N), na Localidade Baixo Grande, Município de Alto Santo-CE.	TERRA	ONIBUS	MERCEDES BENZ	31	20		29,5	59	1.298	12.980	R\$ 6,10	R\$ 791.783,00
TOTAL													





EMPREENDIMENTOS EIRELI-EPP

AV. CEL VIRGILIO TAVORA 1783, ANTONIO MIGUEL

ITAITINGA/CE – CEP: 61.880-000

CNPJ: 17.876.218/0001-07

INSC. MUNICIPAL: 31584

Email: yellowrentacar@hotmail.com

FONE: (85) 33771693 / 99641-4732

ROTA	ROTEIRO	TIPO ESTRADA	TIPO DE VEICULO	MARCA	ALUNOS		DISTÂNCIA DO PERCURSO (KM)	DISTÂNCIA POR DIA (KM)	MÉDIA MENSAL (KM)	ESTIMATIVA ANUAL (KM)	VALOR DO KM	TOTAL
					MANHÃ	TARDE						
ROTA 25	Partindo da Localidade São Pedro (585471,00E-9377114,00N), segue para Ipu (585410,00E-9381622,00N), segue para São Paulo (581807,00E-9380706,00N), segue para Várzea de Baixo (581807,00E-9381707,00N), segue para Batuquim (581804,00E-9384386,00N), segue para Lagoa dos Ingazeira (582907,00E-9384869,00N), segue para Lagoa dos Bois (581963,00E-9385394,00N), segue para Carauabas (585317,00E-9384848,00N), segue para Casa Nova (581320,00E-9387225,00N), segue para Escola UMC (580673,00E-9389502,00N), segue para Escola Cazuza Bezerra (580696,00E-9389917,00N), segue para a Escola Francisco Nonato Freire (579266,00E-9399560,00N), na Localidade Sede, Município de Alto Santo-CE.	TERRA E PAVIMENTO	ONIBUS	MERCEDES BENZ	38	0	38,65	77,3	1.700,60	17.006	R\$ 5,99	R\$ 101.865,94
ROTA 26	Partindo da Localidade Barro Vermelho (587289,00E-9384504,00N), segue para Suspiro (590536,00E-9386036,00N), segue para Teodósio (588270,00E-9387057,00N), segue para Escola UMC (580673,00E-9389502,00N), segue para Escola Cazuza Bezerra (580696,00E-9389917,00N), segue para a Escola Francisco Nonato Freire (579266,00E-9399560,00N), na Localidade Sede, Município de Alto Santo-CE.	TERRA E PAVIMENTO	CARRO PEQUENO	FIAT	4	0	20,9	41,8	919,6	9.196	R\$ 4,20	R\$ 38.623,20
ROTA 27	Partindo da Localidade Baixa Nova (594548,00E-9386671,00N), segue para Cipoeiro (592962,00E-9387805,00N), segue para Baixa Verde (593851,00E-9390194,00N), segue para Ipanema II (598319,00E-9391121,00N), segue para Ipanema I (592830,00E-9390448,00N), segue para a Escola Francisco Nonato Freire (579266,00E-9399560,00N), na Localidade Sede, Município de Alto Santo-CE.	TERRA E PAVIMENTO	ONIBUS	MERCEDES BENZ	0	31	31,8	63,6	1.399,20	13.992	R\$ 6,10	R\$ 85.351,20





EMPREENDEIMENTOS EIRELI-EPP

AV. CEL VIRGILIO TAVORA 1783, ANTONIO MIGUEL

ITAITINGA/CE – CEP: 61.880-000

CNPJ: 17.876.218/0001-07

INSC. MUNICIPAL: 31584

Email: yellowrentacar@hotmail.com

FONE: (85) 33771693 / 99641-4732

ROTA	ROTEIRO	TIPO ESTRADA	TIPO DE VEICULO	MARCA	ALUNOS		DISTÂNCIA DO PERCURSO (KM)	DISTÂNCIA POR DIA (KM)	MÉDIA MENSAL (KM)	ESTIMATIVA ANUAL (KM)	VALOR DO KM	TOTAL
					MANHÃ	TARDE						
ROTA 28	Partindo da Localidade Baixa da Umburana (597265,00E-9373124,00N), segue para Riacho Seco (589797,00E-9376988,00N), segue para Chico Eneás (579984,00E-9387161,00N), segue para Escola UMC (580673,00E-9339502,00N), segue para a Escola Francisco Nonato Freire (579266,00E-9399560,00N), na Localidade Sede, Município de Alto Santo-CE.	TERRA E PAVIMENTO	ONIBUS	MERCEDES BENZ	29	0	33	66	1.452	14.520	R\$ 6,10	R\$ 88.572,00
ROTA 29	ROTEIRO	TIPO ESTRADA	TIPO DE VEICULO	MARCA	ALUNOS	TARDE	DISTÂNCIA DO PERCURSO (KM)	DISTÂNCIA POR DIA (KM)	MÉDIA MENSAL (KM)	ESTIMATIVA ANUAL (KM)	VALOR DO KM	TOTAL
	Partindo da Sede (581025,00E-9390288,00N), segue para Cacimba do Cunha (570982,00E-9382662,00N), segue para Agrovia (576318,00E-9384618,00N), segue para Floresta (578155,00E-9379267,00N), segue para Peixe Gordo (578783,00E-9382630,00N), segue para Cajazeiras (580900,00E-9378871,00N), segue para Extrema (580327,00E-9384444,00N), segue para Açude Novo (579606,00E-9386693,00N), segue para Escola UMC (580673,00E-9389502,00N), segue para Escola Cazuza Bezerra (580696,00E-9389917,00N), segue para a Escola Francisco Nonato Freire (579266,00E-9399560,00N), na Localidade Sede, Município de Alto Santo-CE.	TERRA E PAVIMENTO	ONIBUS	MERCEDES BENZ	31	0	65,4	130,8	2.877,60	28.776	R\$ 5,99	R\$ 172.368,24
ROTA 30	ROTEIRO	TIPO ESTRADA	TIPO DE VEICULO	MARCA	ALUNOS	TARDE	DISTÂNCIA DO PERCURSO (KM)	DISTÂNCIA POR DIA (KM)	MÉDIA MENSAL (KM)	ESTIMATIVA ANUAL (KM)	VALOR DO KM	TOTAL
	Partindo da Sede (581025,00E-9390288,00N), segue para Barroca Funda (576333,00E-9389452,00N), segue para Sambito (571716,00E-9390290,00N), segue para Riacho dos Veados (572455,00E-9386184,00N), segue para Sitio Barragem (574421,00E-9386194,00N), segue para Lagoa da Serra (576160,00E-937594,00N), segue para Lagoa do Meio (577860,00E-9388986,00N), segue para Patos (579171,00E-9389686,00N), segue para Escola UMC (580673,00E-9389502,00N), segue para Escola Cazuza Bezerra (580696,00E-9389917,00N), segue para a Escola Francisco Nonato Freire (579266,00E-9399560,00N), na Localidade Sede, Município de Alto Santo-CE.	TERRA E PAVIMENTO	ONIBUS	MERCEDES BENZ	33	0	32,9	65,8	1.477,60	14.476	R\$ 6,10	R\$ 88.303,60





YELLOW RIVER EMPREENDIMENTOS EIRELI-EPP

AV. CEL VIRGILIO TAVORA 1783, ANTONIO MIGUEL

ITAITINGA/CE – CEP: 61.880-000

CNPJ: 17.876.218/0001-07 INSC. MUNICIPAL: 31584

Email: yellowrentacar@hotmail.com

FONE: (85) 33771693 / 99641-4732

VALOR TOTAL DA PROPOSTA	R\$	2.139.903,26
DOIS MILHOES, CENTO E TRINTA E NOVE MIL, NOCENTOS E TRES REAIS E VINTE E SEIS CENTAVOS		

* Pelo presente instrumento, vimos apresentar nossa proposta de preços relativa ao objeto desta licitação, bem como as informações, condições da proposta e declarações exigidas no Edital do pregão acima citado

VALIDADE 90 (noventa) DIAS

PRAZO DE ENTREGA: CONFORME EDITAL

- Declaro, ainda, que caso seja vencedor do presente certame que cumprirei com diligência a fiel observância de execução do lote discriminado
- Examinei cuidadosamente todo o Edital e Anexos do termo de referência que apresenta todas as Rotas e condições realizadas através de Geo. Referenciamento e aceita todas as condições nele estipuladas e que, ao assinar a presente declaração, renuncia ao direito de alegar discrepância de entendimento com relação ao Edital;
- Declaro inteira submissão aos preceitos da Lei nº 10.520/02, Lei nº 8.666/93, às cláusulas e condições previstas no edital
- Que cumpre plenamente as disposições normativas relativas ao trabalho do menor, contida na Lei nº 9.854, de 27/10/1999 e na Constituição Federal de 1988;
- Que tomou conhecimento de todas as informações e das condições para cumprimento das obrigações, objeto da presente licitação;
- Que sua proposta engloba todas as despesas referentes ao fornecimento, bem como todos os tributos, encargos sociais e trabalhistas, garantia, frete e quaisquer outras despesas que incidam ou venham incidir sobre o objeto da licitação.
- Declaro, que responde por todos os prejuízos, perdas e danos que venham a ocorrer referentes a entrega dos serviços, caso venha a ser contratado.
- Declaro, que cumpre plenamente os requisitos de habilitação e que sua Proposta de Preços está em conformidade com as exigências do instrumento convocatório.

Obs.: O proponente deverá declarar, sob as penalidades da lei, a existência de fato superveniente impeditivo de sua habilitação, somente se houver.

08 de outubro de 2021

YELLOW RIVER EMPREENDIMENTOS EIRELI

CNPJ: 17.876.218/0001-07

**KAIO MARCIO HOLANDA MARQUES
ADMINISTRADOR**

